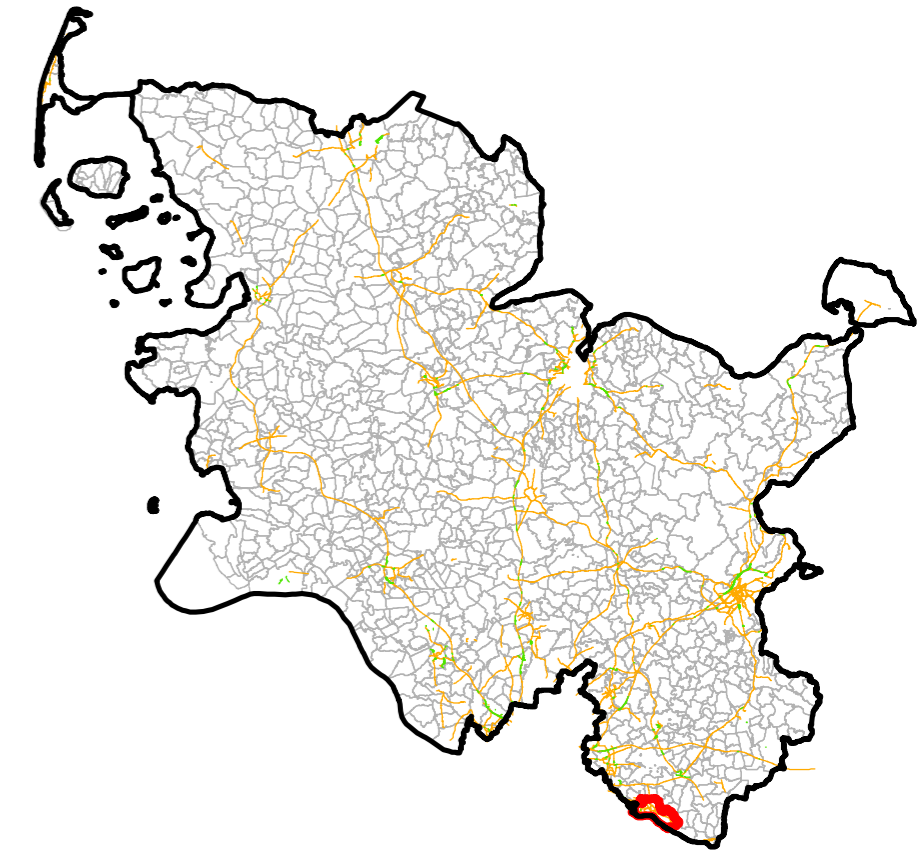












Geesthacht Herzogtum Lauenburg

Gemeindeübersicht

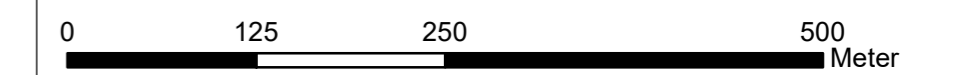


Straßenlärm - 24 Stunden-Pegel L_{DEN} in dB(A)

Berechnungshöhe: 4 m über Gelände
 Berechnungsraster: 10 m x 10 m
 Berechnungsprogramm: IMMI 2021

- | | | | |
|---|--------------------|---|---------------------------|
|  | ab 75 dB(A) |  | Landesgrenze |
|  | ab 70 bis 74 dB(A) |  | Gemeindegrenzen |
|  | ab 65 bis 69 dB(A) |  | Lärmschutzwand |
|  | ab 60 bis 64 dB(A) |  | Hauptverkehrsstraße |
|  | ab 55 bis 59 dB(A) |  | Gemeindegrenze Geesthacht |

Lärmkartierung zur Umsetzung der Umgebungslärmrichtlinie 2002/49/EG in Schleswig-Holstein



Koordinatensystem: ETRS 1989 - UTM Zone 32N

Kartengrundlage: DTK25

Erstellungsdatum: 17.11.2022

Auftraggeber:

Landesamt für Landwirtschaft,
Umwelt und ländliche Räume
Schleswig-Holstein



Auftragnehmer:

LÄRMKONTOR GmbH
Altonaer Poststraße 13b
22767 Hamburg

